



STAROSTA ALEKSANDROWSKI
ul. Słowackiego 8
87-700 Aleksandrów Kujawski

Aleksandrów Kujawski, dnia 18 kwietnia 2024 r.

KT.Kn.7121.40.2024.PK

Nr ewidencyjny projektu: **1443**

Na podstawie art. 10 ust. 5 ustawy z dnia 20 czerwca 1997 r. Prawo o ruchu drogowym (Dz. U. z 2023 r., poz. 1047 ze zm.) i § 3 ust. 1 pkt 3 rozporządzenia Ministra Infrastruktury z dnia 23 września 2003 r. w sprawie szczegółowych warunków zarządzania ruchem na drogach oraz wykonywania nadzoru nad tym zarządzaniem (T.j. Dz. U. z 2017 r. poz. 784), po rozpatrzeniu Pana Szymona Drobieckiego, ul. Sokola 10i, 87-800 Włocławek i zapoznaniu się z opinią Zarządu Dróg Powiatowych w Aleksandrowie Kujawskim oraz Komendanta Powiatowego Policji w Aleksandrowie Kujawskim

ZATWIERDZAM

stałą organizację dla drogi powiatowej nr 2634C – ul. Wojska Polskiego w Aleksandrowie Kujawskim (od km 0+850 do km 1+530), zgodnie z załączonym projektem stałej organizacji ruchu 03.03.2024 r., pn.: „Poprawa infrastruktury drogowej drogi powiatowej nr 2634C ul. Wojska Polskiego w Aleksandrowie Kujawskim”.

Termin wprowadzenia stałej organizacji ruchu do dnia 31.12.2025 r.

Zgodnie z § 12 cyt. na wstępie rozporządzenia, jednostka wprowadzająca organizację ruchu zawiadomi Starostwo Powiatowe w Aleksandrowie Kujawskim, zarząd drogi oraz Komendanta Powiatowego Policji w Aleksandrowie Kujawski o terminie jej wprowadzenia, co najmniej na 7 dni przed dniem wprowadzenia organizacji ruchu, powołując się na numer zatwierdzenia projektu.

W przypadku braku stosownych powiadomień niniejsze zatwierdzenie traci ważność.

STAROSTA
ALEKSANDROWSKI

Lidia Tatarska

Otrzymują:

1. Wnioskodawca + 3 egz. projektu + klauzula informacyjna RODO,
2. A/a.

Do wiadomości:

1. Komenda Powiatowa Policji w Aleksandrowie Kujawskim,
2. Zarząd Dróg Powiatowych w Aleksandrowie Kujawskim.

KLAUZULA INFORMACYJNA

- 1.) Administratorem Pani/Pana danych osobowych przetwarzanych w Starostwie Powiatowym w Aleksandrowie Kujawskim jest Starosta Aleksandrowski, ul. Słowackiego 8, 87-700 Aleksandrów Kujawski, zwany dalej Administratorem.
- 2.) Dane kontaktowe Inspektora Ochrony Danych Osobowych, który udzieli Państwu wszelkich informacji w zakresie ochrony danych osobowych: Dariusz Podsiedlak, e-mail: iod@rodoinspektor24.pl.
- 3.) Pani/Pana dane osobowe przetwarzane będą w celu realizacji zadań ustawowych związanych z zarządzaniem ruchem na drogach
- 4.) Podstawą przetwarzania Pani/Pana danych osobowych jest art. 6 ust. 1 lit. c, Rozporządzenia Parlamentu Europejskiego i Rady (UE) 2016/679 z dnia 27 kwietnia 2016 r. w sprawie ochrony osób fizycznych w związku z przetwarzaniem danych osobowych i w sprawie swobodnego przepływu takich danych oraz uchylenia dyrektywy 95/46/WE (ogólne rozporządzenie o ochronie danych) z dnia 27 kwietnia 2016 r. (Dz.Urz.UE. L Nr 119/1).
- 5.) Pani/Pana dane osobowe mogą być przetwarzane również przez podmioty, z którymi Administrator zawarł umowy powierzenia przetwarzania danych osobowych, w szczególności w zakresie obsługi informatycznej, prawnej, księgowej, ochrony osób i mienia lub ochrony danych osobowych, a także przez podmioty, którym Administrator udostępnia dane osobowe na podstawie przepisów prawa, w szczególności organom ścigania, organom kontrolnym.
- 6.) Na zasadach określonych przepisami RODO posiada Pani/Pan prawo do:
 - żądania od Administratora dostępu do swoich danych osobowych, ich sprostowania, usunięcia lub ograniczenia przetwarzania danych osobowych,
 - wniesienia sprzeciwu wobec przetwarzania;
 - otrzymywania kopii danych osobowych podlegających przetwarzaniu;
 - wniesienia skargi do organu nadzorczego tj. Urzędu Ochrony Danych Osobowych;
 - cofnięcia zgody na przetwarzanie danych osobowych – w przypadku udzielenia takiej zgody.Z zastrzeżeniem, że niektóre żądania mogą być ograniczone ze względu na przepisy prawa.
- 7.) Pani/Pana dane osobowe będą przechowywane przez okres wykonywania zadań, o których mowa w pkt 3 oraz przez wymagany w świetle obowiązującego prawa okres po zakończeniu ich wykonywania w celu ich archiwizowania oraz ewentualnego dochodzenia roszczeń, a także w interesie publicznym, do celów badań naukowych lub historycznych lub do celów statystycznych.
- 8.) Pani/Pana dane osobowe nie podlegają zautomatyzowanemu podejmowaniu decyzji, w tym profilowaniu.
- 9.) Pani/Pana dane osobowe nie będą przekazane do państwa trzeciego lub organizacji międzynarodowej.

Biuro Inżynieryjne NOMIS Szymon Drobiecki
87-800 Włocławek, ul. Sokola 10i, tel. 606 590 779
NIP 8882690470 REGON 369697340
email: nomis.firma@gmail.com

PROJEKT STAŁEJ ORGANIZACJI RUCHU

Nazwa opracowania: Poprawa infrastruktury drogowej drogi powiatowej nr 2634C
ul. Wojska Polskiego w Aleksandrowie Kujawskim

Adres inwestycji: ul. Wojska Polskiego, droga powiatowa nr 2634C

Inwestor: Zarząd Dróg Powiatowych w Aleksandrowie Kujawskim,
ul. Szosa Ciechocińska 22, 87-700 Odolion

Branża: Drogowa

STAROSTA ALEKSANDROWSKI
ZATWIERDZAM
dnia 18 KWI. 2024
w całości / w części / bez zmian
~~ze zmianami - uwagami~~

STAROSTA
ALEKSANDROWSKI

Lidia Tokarska

Projektant:

Szymon Drobiecki

SPIS ZAWARTOŚCI PROJEKTU

Część I	-	Karta uzgodnień
Część II	-	Opis Techniczny
Część III	-	Część rysunkowa

KARTA UZGODNIENÍ

do projektu stałej organizacji ruchu w związku z przebudową drogi powiatowej nr 2634C ul.
Wojska Polskiego w Aleksandrowie Kujawskim

Uzgodniono pozytywnie
06.04.2014

Zarząd Dróg Powiatowych
Aleksandrowie Kujawskim
Odolion, ul. Szosa Ciechocińska 22
87-700 Aleksandrow Kuj.
Tel./ Fax 54 282-27-45
10870248 NIP 891-14-13-478

Rafał Sikorski
Zastępca Dyrektora

10.04.2014
uzgodniono pozytywnie

Zastępca Naczelnika
Wydziału Prewencji i Pasha Drogowego
KPP w Aleksandrowie Kujawskim
woj. kujawsko-pomorskie

podkom. Paweł Serocki

OPIS TECHNICZNY

1. Przedmiot i zakres opracowania

Przedmiotem opracowania jest projekt stałej organizacji ruchu związany z wykonaniem przebudowy drogi powiatowej nr 2634C ul. Wojska Polskiego w Aleksandrowie Kujawskim w zakresie wymiany nawierzchni bitumicznej jezdni, wykonaniu nawierzchni ścieżki rowerowej, chodników oraz wykonaniu oznakowania pionowego i poziomego.

2. Podstawa opracowania

- Ustawa z dnia 20 czerwca 1997 r. – Prawo o ruchu drogowym (Dz.U. 2023 poz. 1047 tekst jednolity);
- Rozporządzenie Ministra Infrastruktury oraz Spraw Wewnętrznych i Administracji z dnia 31 lipca 2002 r w sprawie znaków i sygnałów drogowych (Dz.U. 2019 poz. 2310);
- Rozporządzenie Ministra Infrastruktury, z dnia 3 lipca 2003r “w sprawie szczegółowych warunków technicznych dla znaków i sygnałów drogowych oraz urządzeń bezpieczeństwa ruchu drogowego i warunki ich umieszczania na drogach” (Dz. U. 2019 poz. 2311);
- Rozporządzenie Ministra Infrastruktury, z dnia 23 września 2003r “w sprawie szczegółowych warunków zarządzania ruchem na drogach oraz wykonania nadzoru nad tym zarządzaniem (Dz. U. 2017 poz. 784 tekst jednolity);
- wizja lokalna w terenie

3. Opis stanu istniejącego

Ulica Wojska Polskiego w ciągu drogi powiatowej nr 2634C na odcinku gdzie przewidziane jest wykonanie robót jest ulicą dwukierunkową, jednojezdniową z jednostronnie zlokalizowaną ścieżką rowerową. Ulica Wojska Polskiego jest drogą powiatową o nawierzchni bitumicznej o szerokości jezdni od 7,00 m do 7,50m.

Na ulicy Wojska Polskiego odbywa się ruch o średnim natężeniu.

Ulica ujęta w opracowaniu znajduje się w terenie zabudowanym.

4. Oznakowanie istniejące

Na ulicy Wojska Polskiego występuje istniejące oznakowanie pionowe i poziome.

5. Organizacja docelowa

Całość inwestycji obejmuje wykonanie frezowania nawierzchni jezdni, ułożenie nowych warstw bitumicznych oraz wykonaniu nowych nawierzchni zjazdów, chodników i ścieżki rowerowej. W związku z powyższym należy istniejące oznakowanie w sąsiedztwie przejazdu kolejowego wznović oraz zaprojektować nowe oznakowanie na pozostały odcinku.

W związku z wytyczeniem nowego przejścia dla pieszych i przejazdu dla rowerów należy zamontować nowe znaki D-6b aktywne z światłami pulsacyjnymi z zasilaniem solarnym

oraz zastosować oznakowanie poziome P-10 i P-11 oraz przed przejściem/przejazdem P-4. W osi drogi zastosować linie P-4, P-1e, P-3a. Na krawędzi jezdni na wysokości skrzyżowania z ul. Wiejską zastosować linie P-12. Bezpośrednio za przejazdem kolejowym odtworzyć oznakowanie poziome P-7d oraz wykonać nowe. Nowo zaprojektowaną ścieżkę rowerową oznakować znakami pionowymi C-13, C-13a oraz poziomymi P-23. W miejscu przecięcia się chodnika z ścieżką rowerową zastosować oznakowanie P-10. Istniejący znak D-1 przestawić za zjazd (ulica wewnętrzna Gen. Józefa Bema)

6. Termin wprowadzenia organizacji ruchu

Planowany termin realizacji robót do 31.12.2025r.

7. Warunki końcowe

- znaki należy wykonać i ustawić zgodnie z załącznikami do rozporządzenia Ministra Infrastruktury z dnia 3 lipca 2003r “w sprawie szczegółowych warunków technicznych dla znaków i sygnałów drogowych oraz urządzeń bezpieczeństwa ruchu drogowego i warunków ich umieszczania na drogach” (Dz. U. 2019 poz. 2311).;
- znaki pionowe zastosować z grupy wielkości średniej z folii odblaskowej typu 2 za wyjątkiem znaków C-13 i C-13a które zastosować z grupy mini;
- oznakowanie poziome należy wykonać jako grubowarstwowe;
- wszyscy pracownicy wykonujący roboty muszą być ubrani w kamizelki pomarańczowe z elementami odblaskowymi;
- roboty należy wykonywać zgodnie z obowiązującymi przepisami BHP oraz zgodnie z planem BIOZ.
- po zakończeniu robót oznakowanie należy zgłosić do odbioru przedstawicielowi zarządu drogi w Odolionie.

8. Zestawienie znaków pionowych i elementów brd

Symbol znaku	Ilość sztuk	komentarz
C-13	3	
C-13a	3	
D-6b	2	aktywne
Słupki	5	

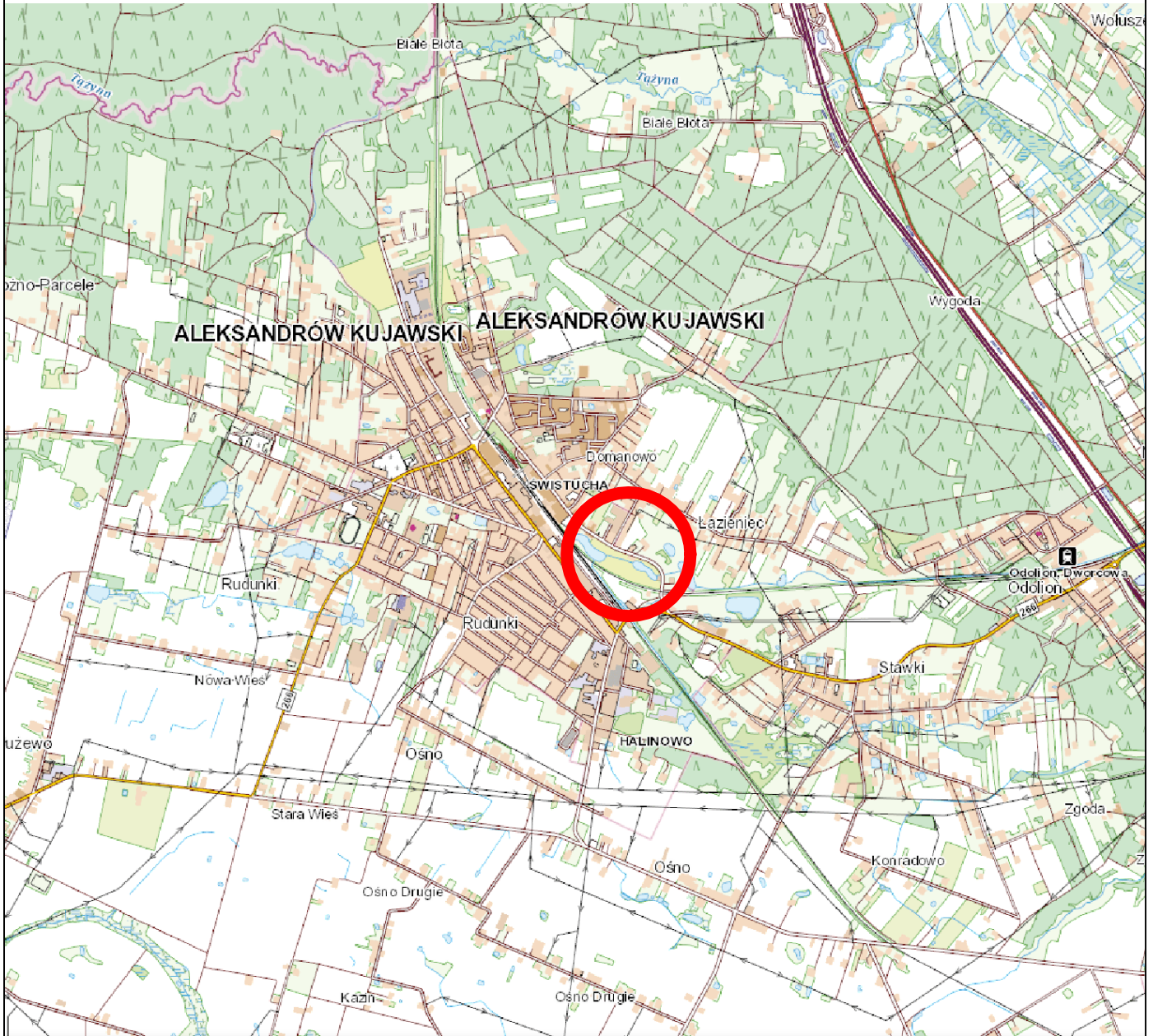
9. Zestawienie oznakowania poziomego

Symbol znaku	Ilość	komentarz
P-10	22,00 m ²	
P-3a	37,88 m ²	
P-4	80,93 m ²	

P-14	2,26 m2	
P-1e	17,22 m2	
P-12	4,68 m2	
P-11	4,00 m2	
P-7d	7,09 m2	
P-24	8 szt	
P-26	2 szt	

CZEŚĆ RYSUNKOWA

1. Rysunek nr 1 – Plan sytuacyjny
2. Rysunek nr 2 - Projektowane oznakowanie



Biuro Inżynieryjne NOMIS


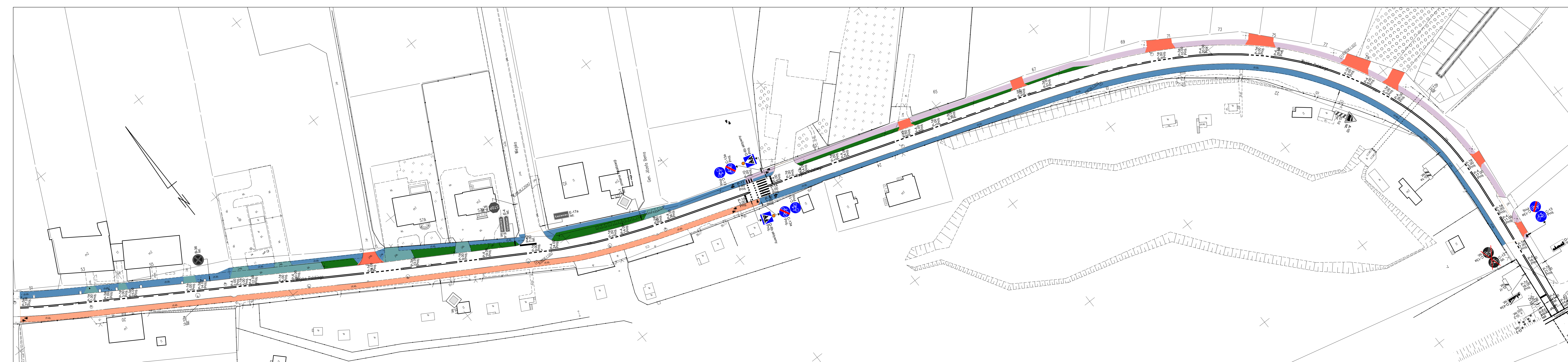
Szymon Drobiecki

ul. Sokola 10i, 87-800 Włocławek
nomis.firma@gmail.com

NIP: 8882690470

tel. 606 590 779

Format A4	Projekt Stałej Organizacji Ruchu Poprawa infrastruktury drogowej drogi powiatowej nr 2634C ul. Wojska Polskiego w Aleksandrowie Kujawskim			Faza
Inwestor:	Zarząd Dróg Powiatowych w Aleksandrowie Kujawskim ul. Szosa Ciechocińska 22, 87-700 Odolion			
Skala 1:25000	Temat rysunku: Plan Orientacyjny			Nr rys. 1
	Imię i nazwisko	Nr Upr.	Podpis	Data
Opracował	mgr inż. Szymon Drobiecki			03.03.2024
Opracowanie chronione Ustawą o prawach autorskich i prawach pokrewnych (Dz.U. 2019 poz 1231 t.j.)				



- Legenda:
- Istniejące oznakowanie pionowe D-15 Ist.
 - Projektowane oznakowanie pionowe C-16 Proj.
 - Istniejące oznakowanie poziome do odwrócenia P-10 2,00 Ist.
 - Oznakowanie pionowe do demontażu
 - Nawierzchnia ścieżka rowerowa z masy bitumicznej
 - Nawierzchnia ścieżki rowerowej z kostki betonowej
 - Nawierzchnia chodnika z kostki betonowej

Biuro Inżynieryjne NOMIS			
Szymon Drobiecki			
ul. Sokola 10, 87-800 Włocławek nomis.firma@gmail.com			
NIP: 8882690470		tel. 606 590 779	
Format	A3	Faza	
Investor	Zarząd Dróg Powiatowych w Aleksandrowie Kujawskim		
Skala	1:500	Nr rys.	2
Opis	Projektowane oznakowanie	Data	03.03.2024
Opracował	mgr inż. Szymon Drobiecki	Podpis	
Opracowanie chronione Listwą o prawach autorskich i prawach pokrewnych (Dz.U. 2019 poz 1231 L.)			